

## Hammerer Dorfrunde

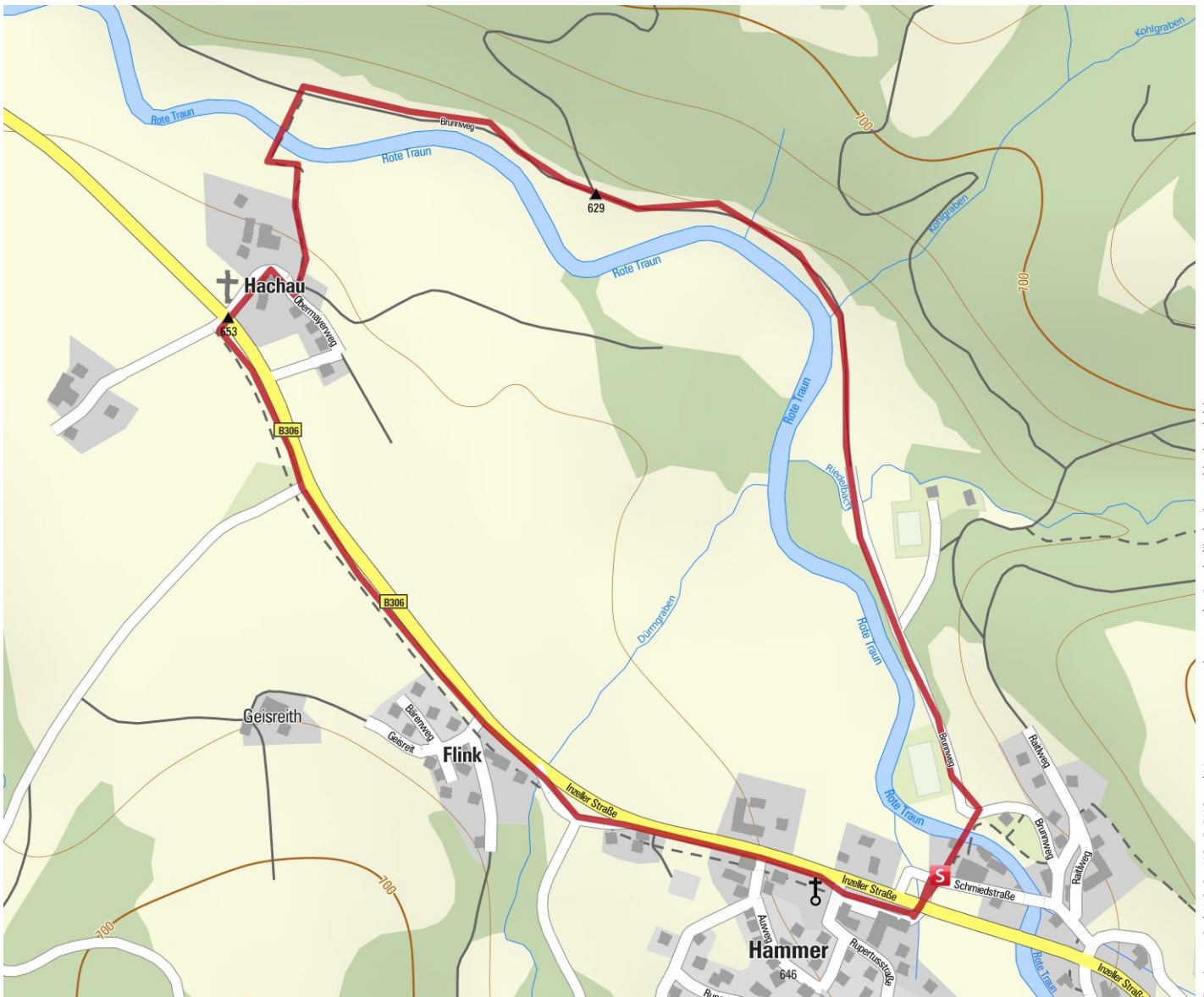


**Gütesiegel:** BASIC  
**Bewertungen:** ★ ★ ★ ★ ★ (0)  
**Erlebniswert:** ★ ★ ★ ★ ★  
**Landschaft:** ★ ★ ★ ★ ★

**Länge:** 3,1 km  
**Höhenmeter:** ▲ 52 m  
 ▼ 52 m  
**Zeit:** 0:30 h

**Schwierigkeit:** leicht  
**Kondition:** ★ ★ ★ ★ ★  
**Technik:** ★ ★ ★ ★ ★

Beste Jahreszeit: **J F M A M J J A S O N D**



Jeden Tag ein neues Hammer-Angebot im outdooractive.com-Shop!

zum Beispiel  
**Lafuma**  
 Softshelljacke

~~114,05 €~~  
**89 €** %

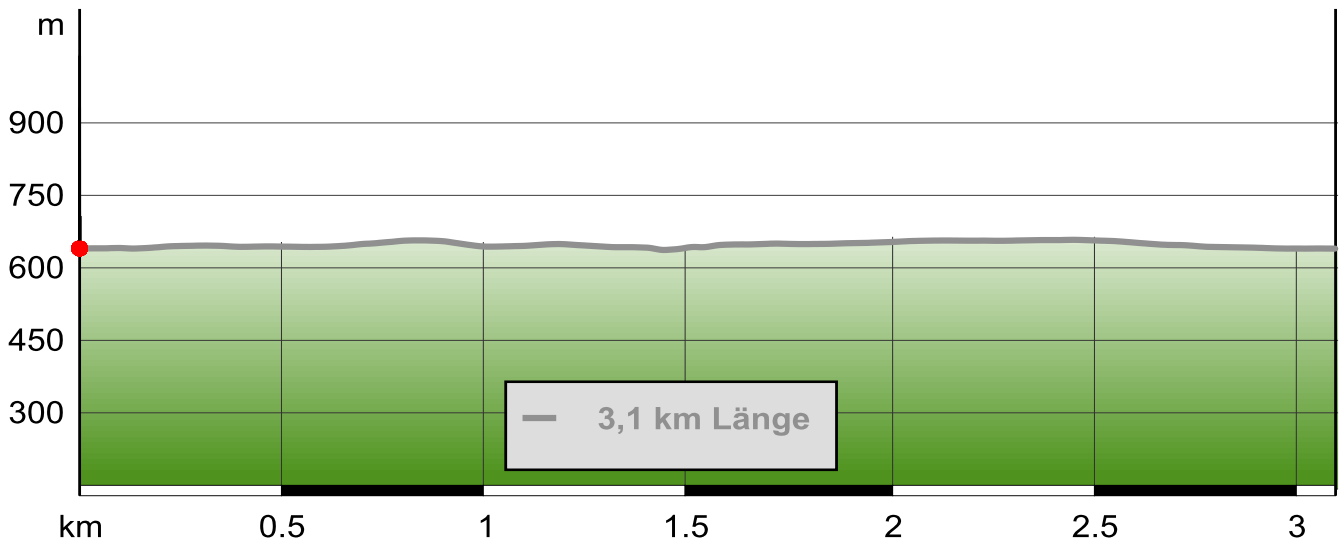
www.schoeffel.com 



DIE GANZE PALETTE SOMMERFARBEN.



## Hammerer Dorfrunde



## Die Tour

### Kurzbeschreibung

Gemütliche kleine Rundwanderung (ca. 30 min) im Gebiet des Luftkurorts Hammer im Chiemgau

### Beschreibung

Gemütliche kleine Rundwanderung (ca. 30 min) im Gebiet des Luftkurorts Hammer im Chiemgau vom im Ortskern gelegenen Gasthof Hörterer entlang der Roten Traun und zurück über die Hachau nach Hammer.

### Wegbeschreibung

Vom Hotel Gasthof Hörterer "Der-Hammerwirt" startet man über den kleinen Steg hinter dem Hotel über die Rote Traun. Hier befindet sich der Kurpark dieses kleinen Luftkurorts mit interessanten Informationen zur ehemaligen, an dieser Stelle befindlichen Solereserve und der Soleleitung, die aus dem Berchtesgadener Land entlang der Traun bis Traunstein (und später sogar bis Rosenheim) führte.

Wir folgen nun dem "Brunnweg" entlang der Traun flussabwärts für ca. 1,5 km, bis uns ein Holzschild "Herbstbauer - Obstbrennerei" den Weg nach links weist.

Wir überqueren wieder die Traun und steigen kurz die gut befestigte Treppe zum Gemeindegebiet Hachau, vorbei am "Herbstbauernhof", hinauf, um dann auf dem Wanderweg entlang der Strasse wieder zurück ins Dorfzentrum zu gehen.

Zurück in der Dorfmitte empfehlen wir noch einen Blick in die Pfarrkirche St. Rupertus mit Ihrem wunderschönen Altar zu werfen.

Nach der Rückkehr zum "Hammerwirt" erfrischt man gerne bei einem frischgezapften Bier im Biergarten unter den mächtigen Linden oder einem Sprung ins kühle Nass des hoteleigenen Naturbadesees.

### Anfahrt

Von der A8 München - Salzburg fahren Sie an der Ausfahrt Nr. 112 (Traunstein-Siegsdorf-Inzell) auf der B306 immer in Richtung Inzell. Nach ca. 6 km erreichen Sie den Luftkurort Hammer im Chiemgau. In der Mitte des Ortes auf der linken Seite finden Sie den Parkplatz des Hotel\*\*\* Gasthof Hörterer "Der-Hammerwirt".

### Parken

Kostenloser Hotelparkplatz des Hotel\*\*\* Gasthof Hörterer "Der-Hammerwirt"

Jeden Tag ein neues  
**Hammer-Angebot im  
outdooractive.com-Shop!**

zum Beispiel  
**Lafuma**  
Softshelljacke

~~114,05 €~~  
**89 €**



www.schoeffel.com 



DIE GANZE PALETTE SOMMERFARBEN.



## Hammerer Dorfrunde




### Öffentliche Verkehrsmittel

ÖVPN Bus Nr. 9526 (Traunstein-Inzell), Bushaltestelle Hammer (Kirche). 50m vis-a-vis vom Hotel.

### Weitere Infos / Links

Für weitere Infos: [www.DER-HAMMERWIRT.de](http://www.DER-HAMMERWIRT.de) oder [www.hammer-siegsdorf.de](http://www.hammer-siegsdorf.de)

## Eigenschaften

-  mit Einkehrmöglichkeit
-  familiengerecht, Kinder
-  Rundtour

## Autor und Quelle

**Autor:** Michael Buczy  
**Erstellt:** 30/07/2010  
**Geändert:** 30/07/2010

## Bilder



Luftbild Hammer im Chiemgau



Jeden Tag ein neues  
**Hammer-Angebot** im  
outdooractive.com-Shop!

zum Beispiel  
**Lafuma**  
Softshelljacke

~~114,05 €~~  
**89 €**



WWW.SCHÖFFEL.COM




DIE GANZE PALETTE SOMMERFARBEN.



## Hammerer Dorfrunde



### Link zur Tour



Tourcode:

IRrnURzsrgyL

...einfach in der Portalsuche eingeben!

Jeden Tag ein neues Hammer-Angebot im outdooractive.com-Shop!

zum Beispiel  
**Lafuma**  
Softshelljacke

~~114,05 €~~  
**89 €** %



WWW.SCHÖFFEL.COM 



DIE GANZE PALETTE SOMMERFARBEN.

